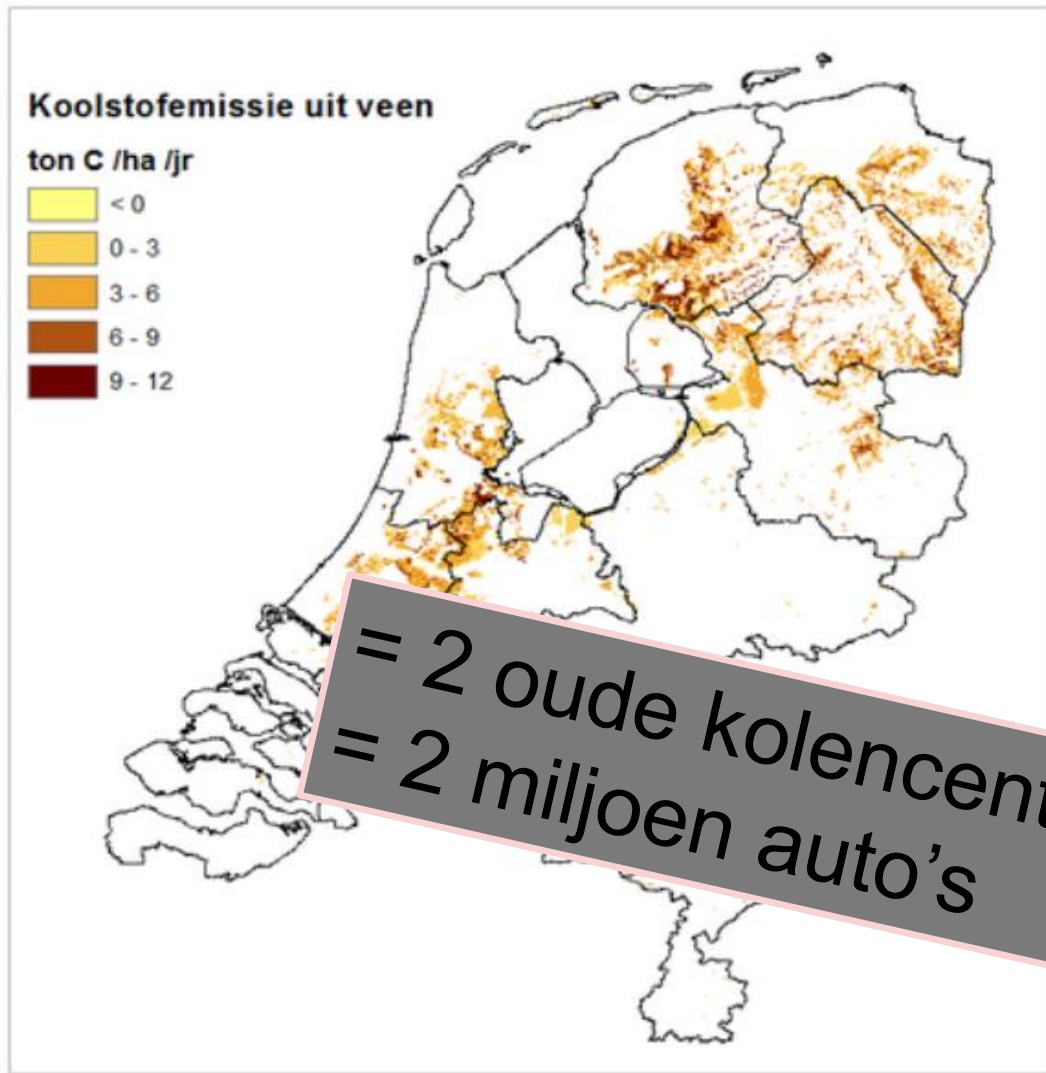


VEENWEIDE: BELEID EN ONTWIKKELINGEN



CO2 uitstoot



= 2 oude kolencentrales
= 2 miljoen auto's

	Emissie broeikasgassen in kton CO2-eq per jaar
Groningen	544
Friesland	1.655
Drenthe	1.501
Overijssel	702
Flevoland	85
Gelderland	75
Utrecht	426
Noord-Holland	642
Zuid-Holland	1.014
Limburg	3
Noord-Brabant	170
Zeeland	98
Nederland	6.915

Klimaatakkoord (2019)


Meer dan 100 partijen verlagen de CO₂-uitstoot van Nederland met **49%** ten opzichte van 1990 via het

Klimaatakkoord



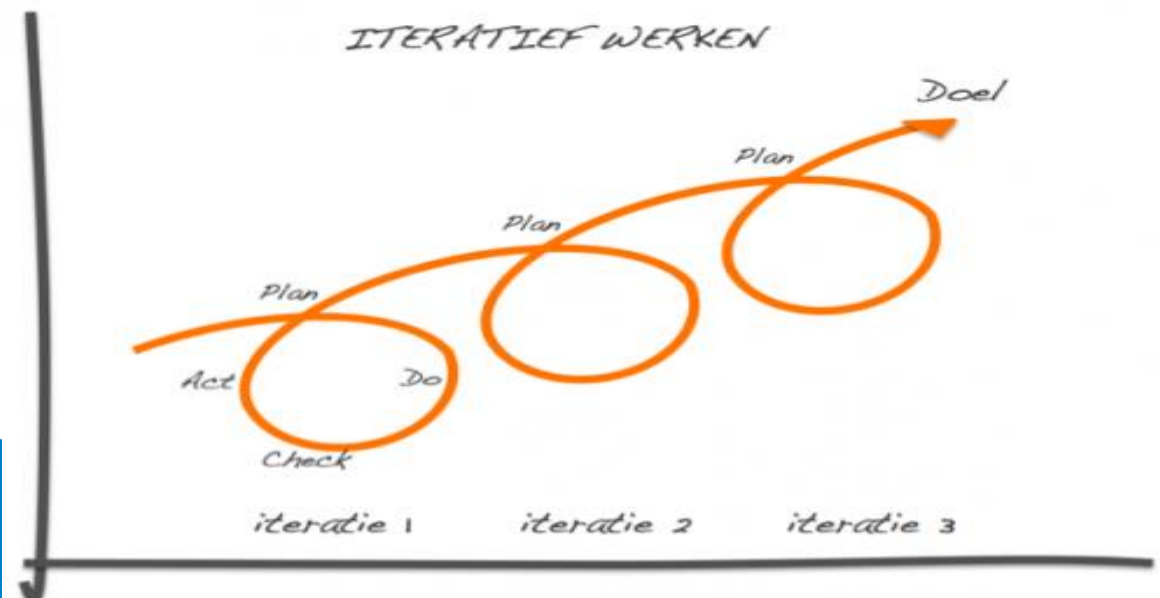
Afspraken Klimaatakkoord (2019)

- Vermindering 1 Megaton CO₂-eq 2030
- Gebiedenbenadering
- Speciale aandacht bedrijven rondom Natura 2000- gebieden.
- Uitrol van aanpak 2021/2023 voor ca. 90.000 ha veenweide
- meekoppelkansen
 - Stikstof
 - Biodiversiteit
 - Landschap
 - Waterbeheer

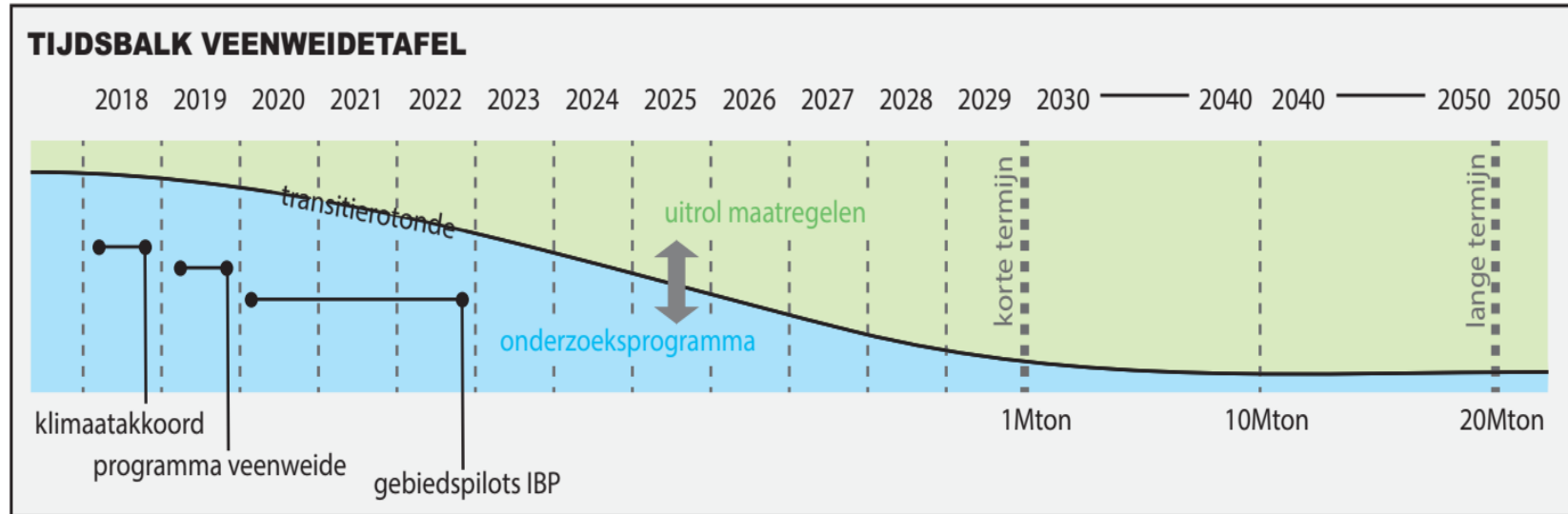


Maatregelenmix

- 10.000 ha omzetting naar agrarische natuur
- Transitie naar natte teelten
- Verhogen van het zomerwaterpeil ten gunste van weidevogels
- Technieken voor onderwaterdrainage, innovatie
- Landelijk onderzoeksprogramma
- Vrijwillige stoppersregeling/opkoop rechten € 100 mln, overige maatregelen € 176 mln.

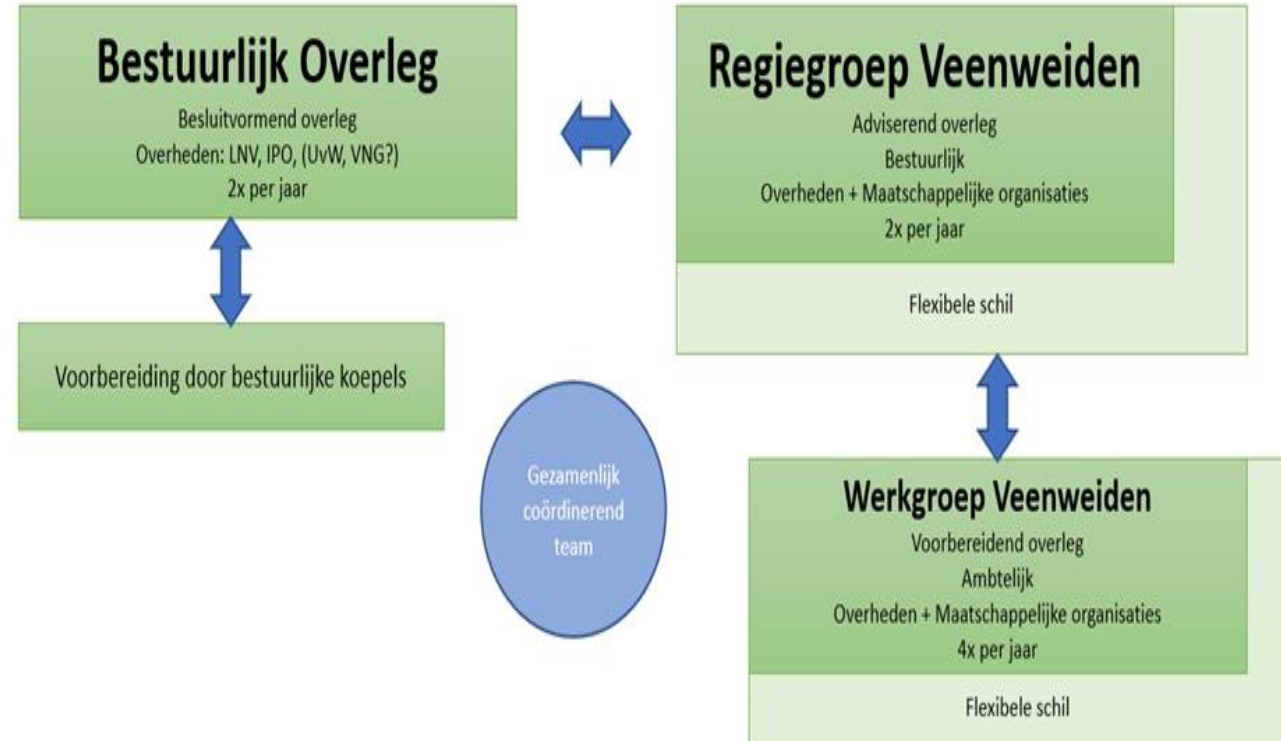


UITROLSTRATEGIE



Governance

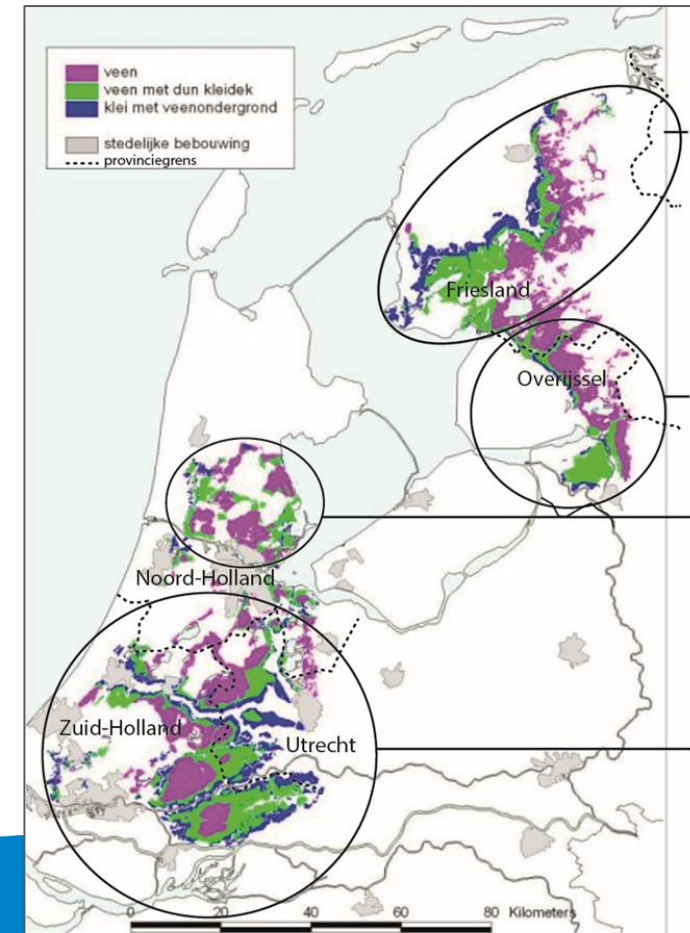
- Bestuurlijk overleg
- Regiegroep
- Werkgroep(en):
 - Begeleiding onderzoek
 - Monitoring
 - Gebiedsaanpak
- Landelijk onderzoeksprogramma CO2



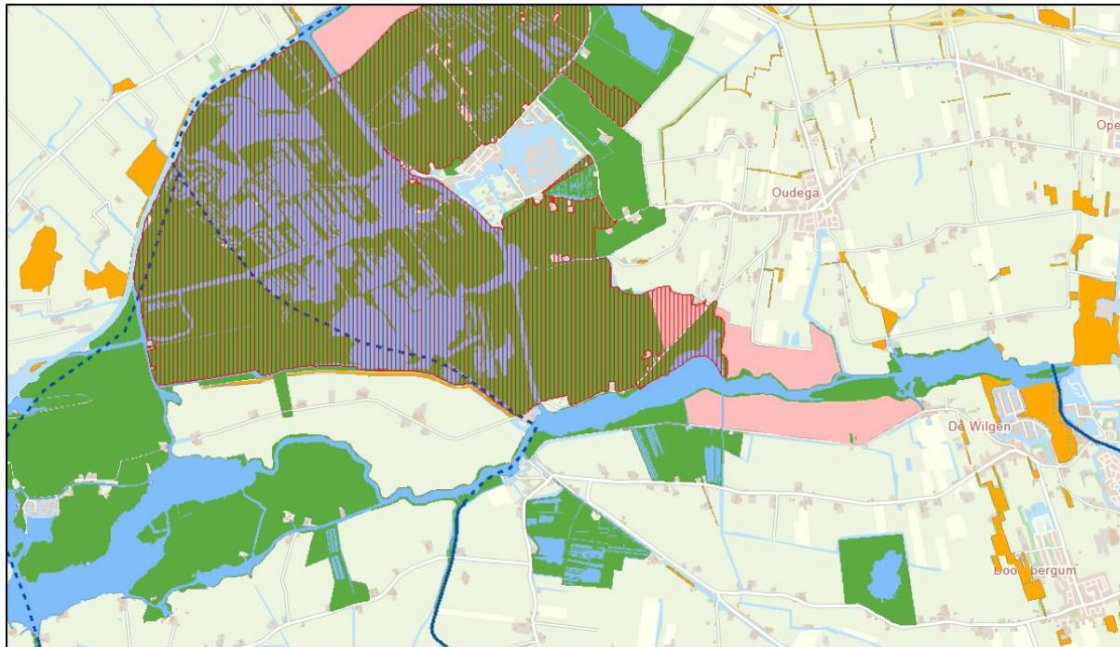
Regionale veenweidestrategieën

“Provincies organiseren/faciliteren een proces met grondgebruikers (onder andere agrariërs), maatschappelijke actoren, bewoners en medeoverheden gericht op de opstelling van een programma per veenweidegebied”


- Elke provincie maakt een plan (Friesland, Noord- Zuid Holland, Utrecht, Overijssel)
- CO2 doelstelling
- Aanpak
- Gereed 2020
- Monitoring



Gebiedsaanpak



22-4-2019 16:21:15



- Ecologische Verbindingszone
- buiten EHS
- droge EVZ
- - droge EVZ in natuurgebied
- natte EVZ
- - natte EVZ in natuurgebied
- ★ landschapzones

De Hege Warren eerst onder water zetten om daarna kanaal aan te leggen?

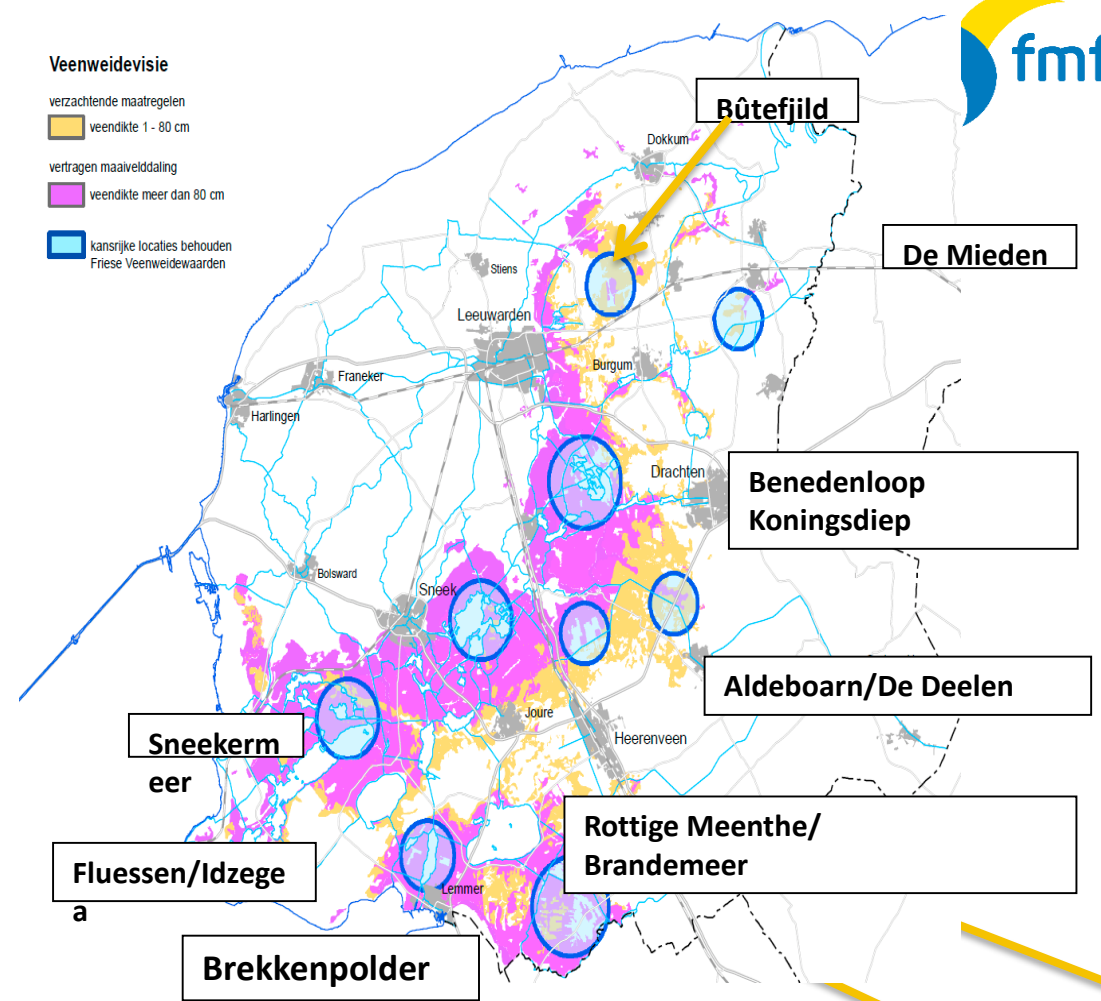
23 maart 2019 - 22:15 • Fryslân • 40 Lees voor

Iedereen die ideeën of ergernissen heeft over de problematiek bij de Hege Warren kon donderdag naar Grou om zijn of haar verhaal te doen. De inloopavond werd georganiseerd door de provincie. De avond was vooral bedoeld om in gesprek te gaan over het veenweidegebied van de Hege Warren, en het al dan niet onder water zetten van het gebied. Veel mensen wilden echter veel liever praten over de vaarweg die al dan niet tussen Grou en Drachten komt.



Foto: Omrop Fryslân

- Veenweidevisie**
- verzachtende maatregelen
- veendikte 1 - 80 cm
- vertragen maaiveldafval
- veendikte meer dan 80 cm
- kansrijke locaties behouden
Friese Veenweidewaarden



Urgenda: Versnelt Vernatten van Veen

- Korte termijn projecten veengebieden natuur
- 0,13 – 0,26 Mton CO₂
- Nationaal natuurnetwerk Nederland
- Uitvoering 2020/2021
- Focus optimalisatie van beheer
- Longlist 23 projecten

Ronde Hoep

Veenweidepolder met weidevogeldoelstelling

Eigenaar Landschap Noord-Holland

Eigen waterpeil

Met tijdelijke pomp grondwaterpeil verhogen:

- oppervlakte van 160 hectare
- 30cm onder maaiveld
- 4000 ton CO₂ reductie (25 ton CO₂/ha/jaar).

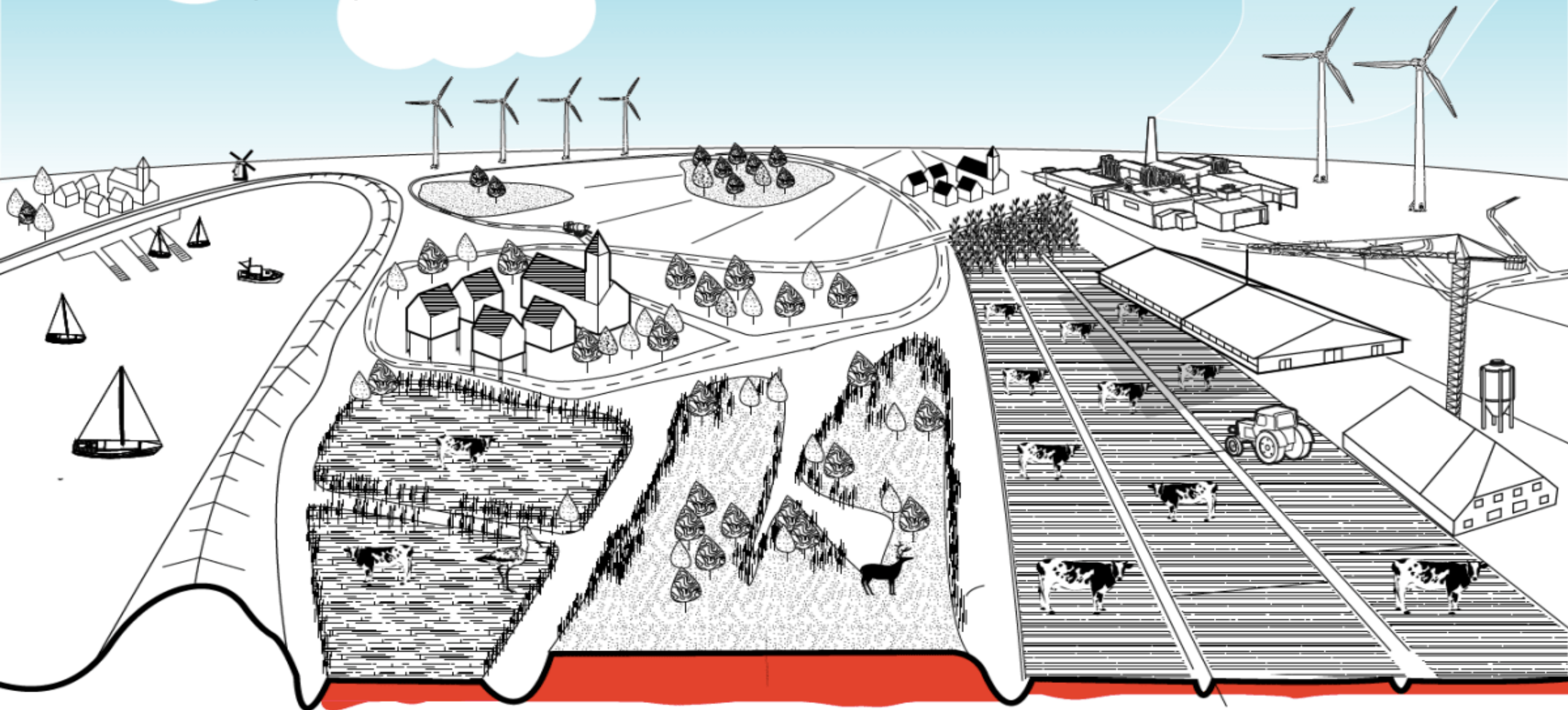


TOT SLOT

- Klimaat(aanpak) = gamechanger voor landelijk gebied
- Kansen voor landbouw en natuur:
 - Gebiedsaanpak
 - Verhoging waterpeil
 - Verdienmodellwn
 - Maar ook dilemma's -> energielandschap?
-> natuurdoelstelling?



KEUZES MAKEN



Boezemmeer

Agri-Cultuurlandschap

Natte Natuurlandschap

Agri-Productielandschap

NIETS DOEN IS GEEN OPTIE

